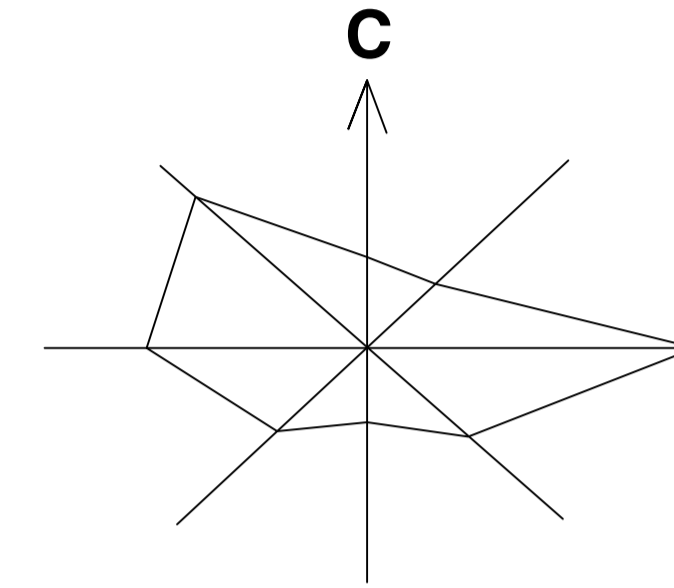









ПРОСТОРНИ ПЛАН ОПШТИНЕ ИРИГ



P-1:10000

ЗОНА КУЋА ЗА ОДМОР - 4 (КО ИРИГ)

-  ЗОНА КУЋА ЗА ОДМОР И РЕКРЕАЦИЈУ
-  ГРАНИЦА ЗОНЕ КУЋА ЗА ОДМОР И РЕКРЕАЦИЈУ
-  ГРАНИЦА ГРАЂЕВИНСКОГ ПОДРУЧЈА НАСЕЉА ИРИГ
-  ГРАНИЦА НАЦИОНАЛНОГ ПАРКА "ФРУШКА ГОРА"
-  ГРАНИЦА КАТАСТАРСКЕ ОПШТИНЕ

НОСИЛАЦ ИЗРАДЕ ПЛANA:		ОПШТИНА: ИРИГ	Печат и потпис:
		ОВЛАШЋЕНО ЛИЦЕ:	
ОБРАЂИВАЧ:		ЈП ЗАВОД ЗА УРБАНИЗАМ ВОЈВОДИНЕ НОВИ САД	Печат и потпис:
		ДИРЕКТОР: ВЛАДИМИР ЗЕЛЕНОВИЋ, дипл.инж.маш.	
НАЗИВ ПЛАНА:	ПРОСТОРНИ ПЛАН ОПШТИНЕ ИРИГ	Е - број: 2442	Печат и потпис:
НАЗИВ КАРТЕ:	ЗОНА КУЋА ЗА ОДМОР - 4 (КО ИРИГ)		
ОДГОВОРНИ ПЛАНЕР:	ЗОРИЦА САНАДЕР, дипл.инж.елек.		Печат и потпис:
ПЛАНЕР САРАДНИК:	РАДОМИР ОБУКА, дипл.инж.арх.		
			Датум: 2014. Бр.листа: 6-4

